

Commune de
TALMONTIERS

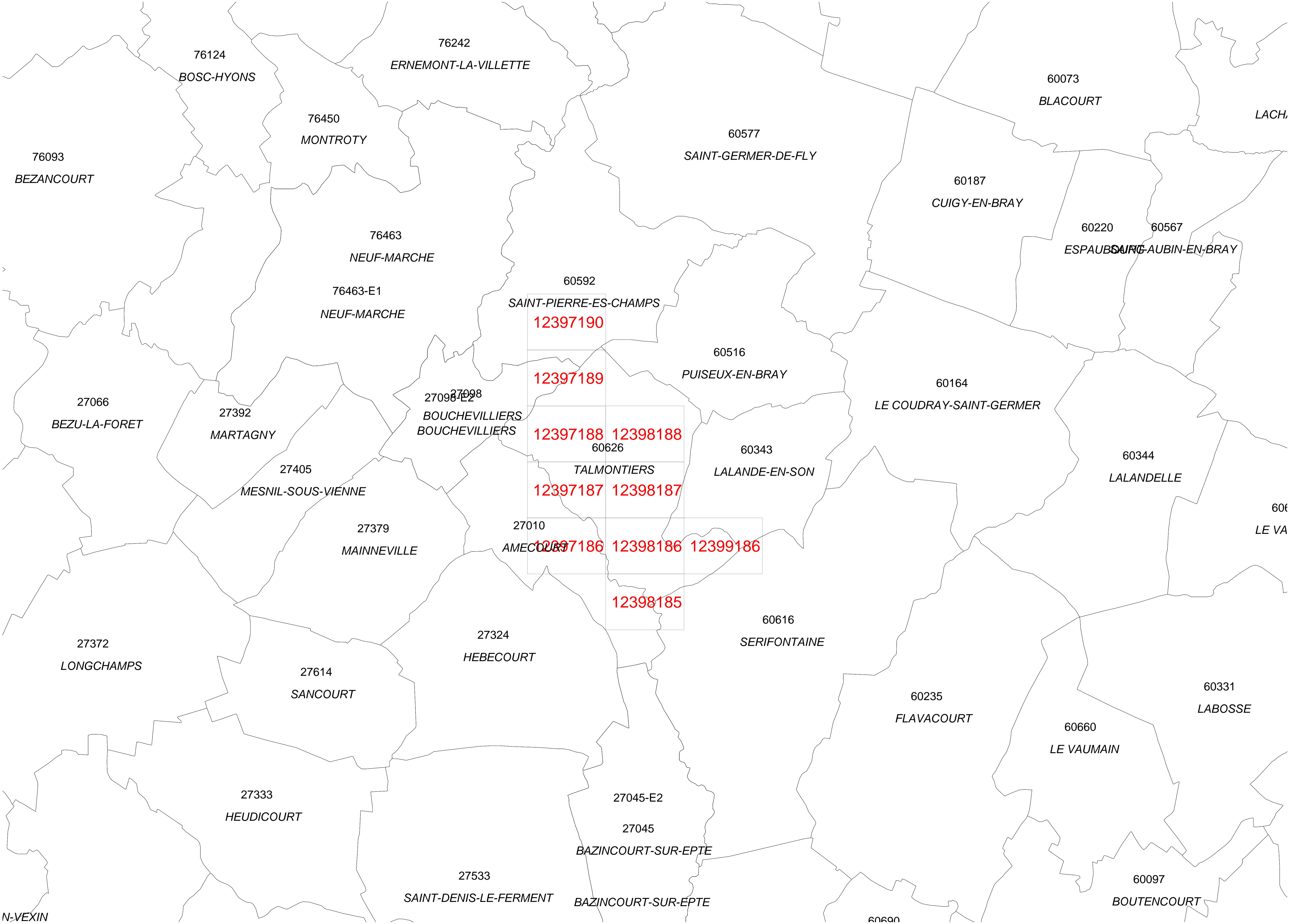
PLAN LOCAL
D'URBANISME

APPROBATION

Vu pour être annexé à la
délibération en date du :
12 DEC. 2016



RESEAUX DE DISTRIBUTION
D'ELECTRICITE



N-VEXIN

76093
BEZANCOURT

76124
BOSC-HYONS

76450
MONTROT

76463
NEUF-MARCHE

76463-E1
NEUF-MARCHE

76242
ERNEMONT-LA-VILLETTE

60592
SAINT-PIERRE-ES-CHAMPS
12397190

60577
SAINT-GERMER-DE-FLY

60073
BLACOURT

LACH

60187
CUIGY-EN-BRAY

60220
ESPAUBERT

60567
SAINT-AUBIN-EN-BRAY

27066
BEZU-LA-FORET

27392
MARTAGNY

27098-E2
BOUCHEVILLIERS
27098
BOUCHEVILLIERS

12397189

60516
PUISEUX-EN-BRAY

60164
LE COUDRAY-SAINT-GERMER

27405
MESNIL-SOUS-VIENNE

12397188 12398188

60626
TALMONTIERS

60343
LALANDE-EN-SON

60344
LALANDELLE

27379
MAINNEVILLE

27010
AMECOURT

12397187 12398187

12397186 12398186 12399186

60616
SERIFONTAINE

60616
LE VA

27372
LONGCHAMPS

27614
SANCOURT

27324
HEBECOURT

12398185

60235
FLAVACOURT

60331
LABOSSE

27333
HEUDICOURT

27045-E2
27045
BAZINCOURT-SUR-EPTE


60660
LE VAUMAIN

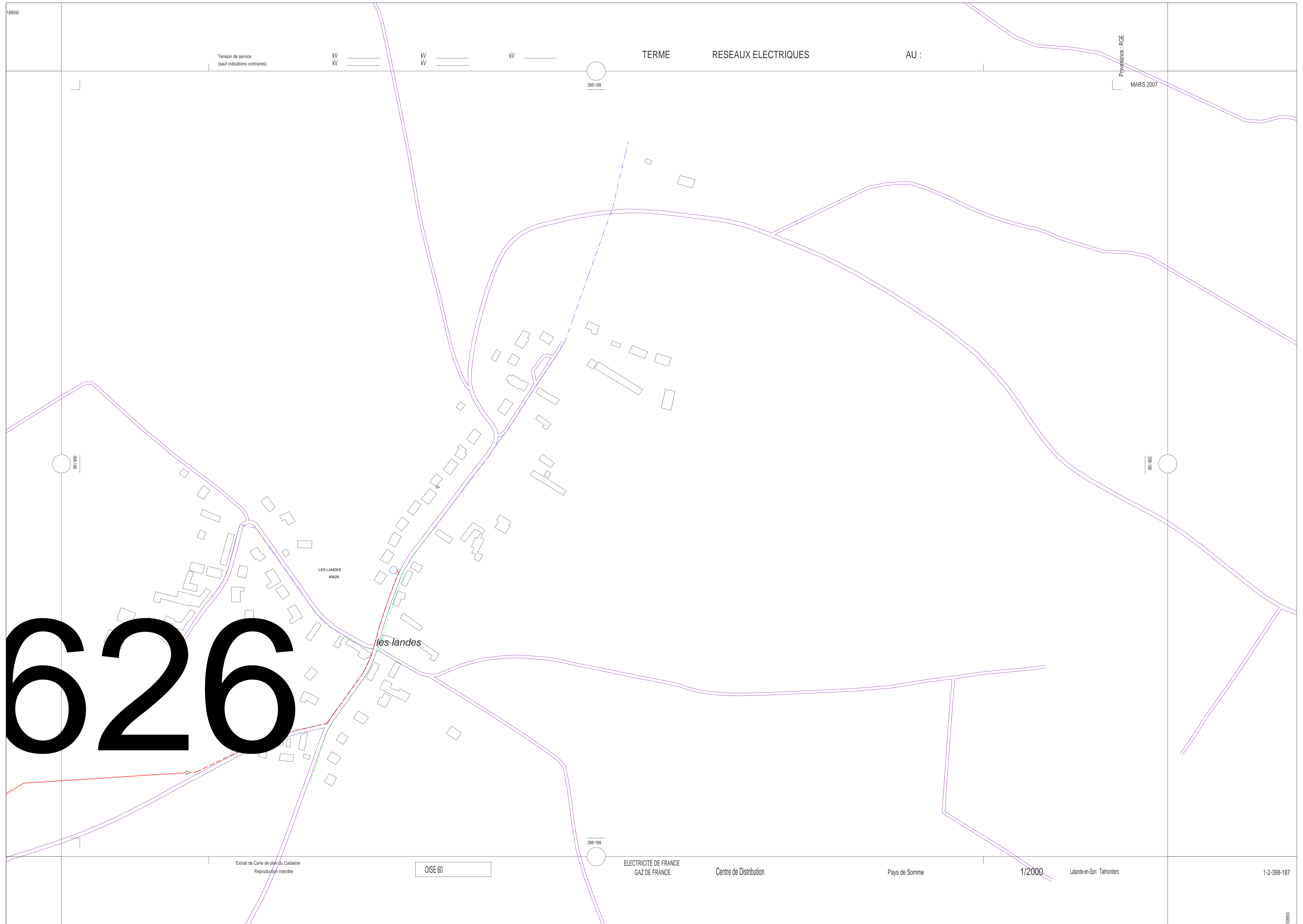
27533
SAINT-DENIS-LE-FERMENT

BAZINCOURT-SUR-EPTE

60097
BOUTENCOURT

60660

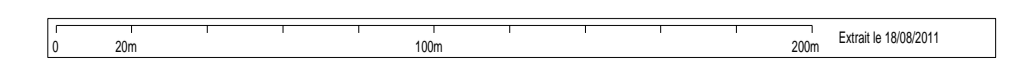


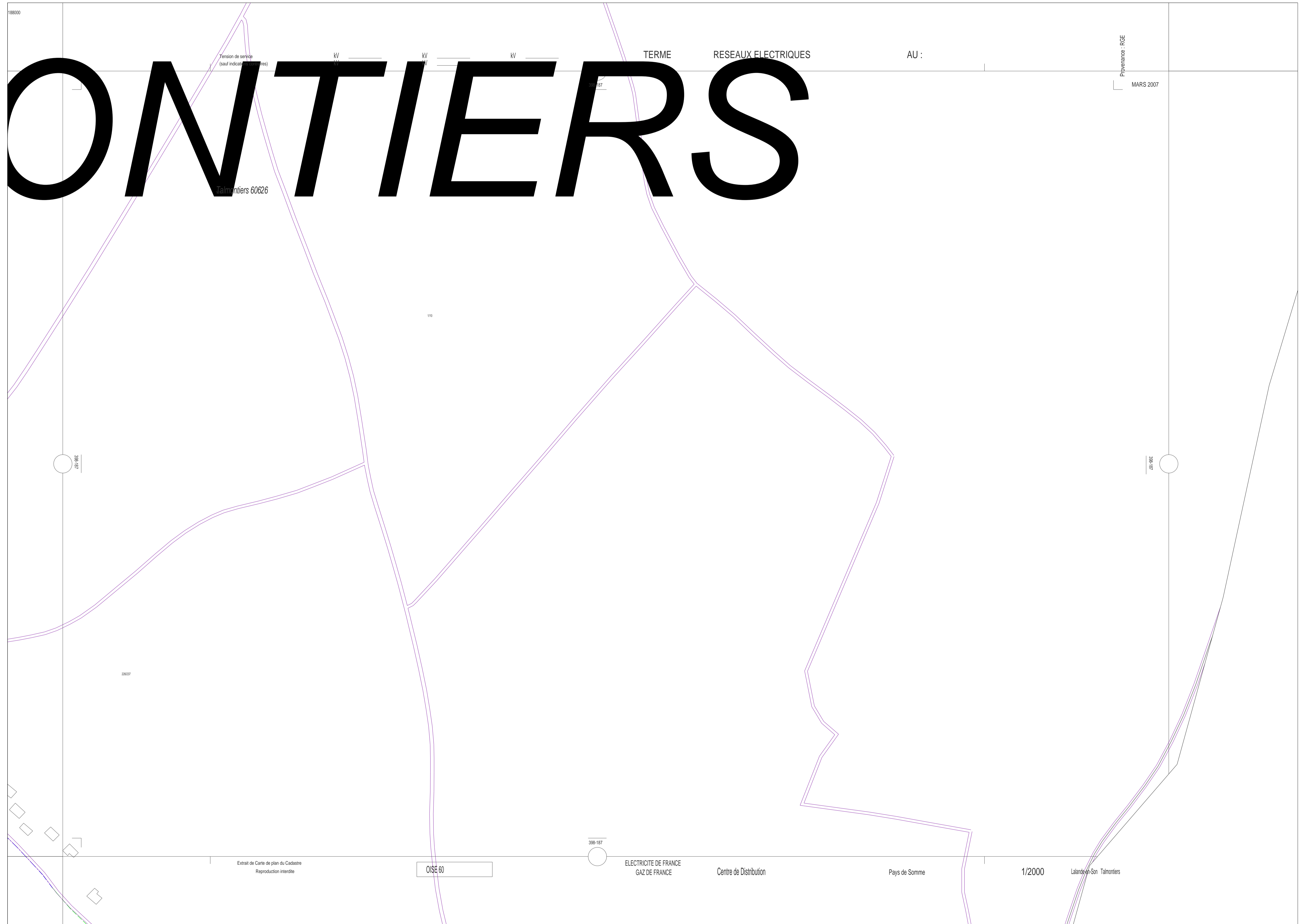


626

BT	—	Aérien
	- - -	Torsadé
	- - -	Sous-Terrain
BT ABAN	—	Aérien
	- - -	Torsadé
	- - -	Sous-Terrain
BT BRCHT	—	Aérien
	- - -	Torsadé
	- - -	Sous-Terrain
HTA	—	Aérien
	- - -	Torsadé
	- - -	Sous-Terrain
HTA ABAN	—	Aérien
	- - -	Torsadé
	- - -	Sous-Terrain
Armoire HTA	◊	Poteau remontrée Aéro
Jonction Extrémite	•	Jonction Etoilement
Infos Compl.		Postes HTA
Con. Aér.	↓	Cient HTA
Chgt. Sec.	↓	Prod. Client HTA
Jonction	↓	Prod. DP Client HTA
Chgt. Sec.	↓	Producteur
Postes HTA/BT		Répartition
Distribution Publique DP	○	Prod. HTA/HTA
Client HTA	□	Source

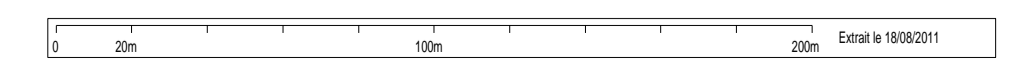
Source : Direction Générale des Impôts - Cadastre - Droits réservés
 Cantonum - Copyright IGN 1994
 Edition graphique des réseaux propriété EDF.
 Elle ne peut être ni reproduite ni communiquée à des tiers, ni utilisée à des fins commerciales sans autorisation spécifique.
 Le positionnement des ouvrages et des réseaux est fourni à titre indicatif.





BT	-----	Aérien
	-----	Torsadé
	-----	Sous-Terrain
BT ABAN	-----	Aérien
	-----	Torsadé
	-----	Sous-Terrain
BT BRCHT	-----	Aérien
HTA	-----	Aérien
	-----	Torsadé
	-----	Sous-Terrain
HTA ABAN	-----	Aérien
	-----	Torsadé
	-----	Sous-Terrain
Armoire HTA	◇◇	Poteau
Jonction	•	remontée Aéro
Extrémité	◦	Jonction
		Etoilement
Infos Compl.		Postes HTA
Con. Aér.	▽	Cient HTA
Chgt. Sec.	▽	Prod.
Jonction	▽	Cient HTA
Chgt. Sec.	▽	Prod. DP
		Cient HTA
Postes HTA/BT		Producteur
Distribution	○	Répartition
Publique	○	Prod. HTA/HTA
DP	○	Source
Cient HTA	○	

Source : Direction Générale des Impôts - Cadastre - Droits réservés
 Cantonum - Copyright IGN 1994
 Edition graphique des réseaux propriété EDF.
 Elle ne peut être ni reproduite ni communiquée à des tiers, ni utilisée à des fins commerciales sans autorisation spécifique.
 Le positionnement des ouvrages et des réseaux est fourni à titre indicatif.

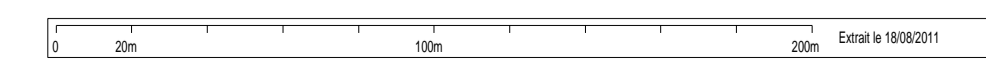


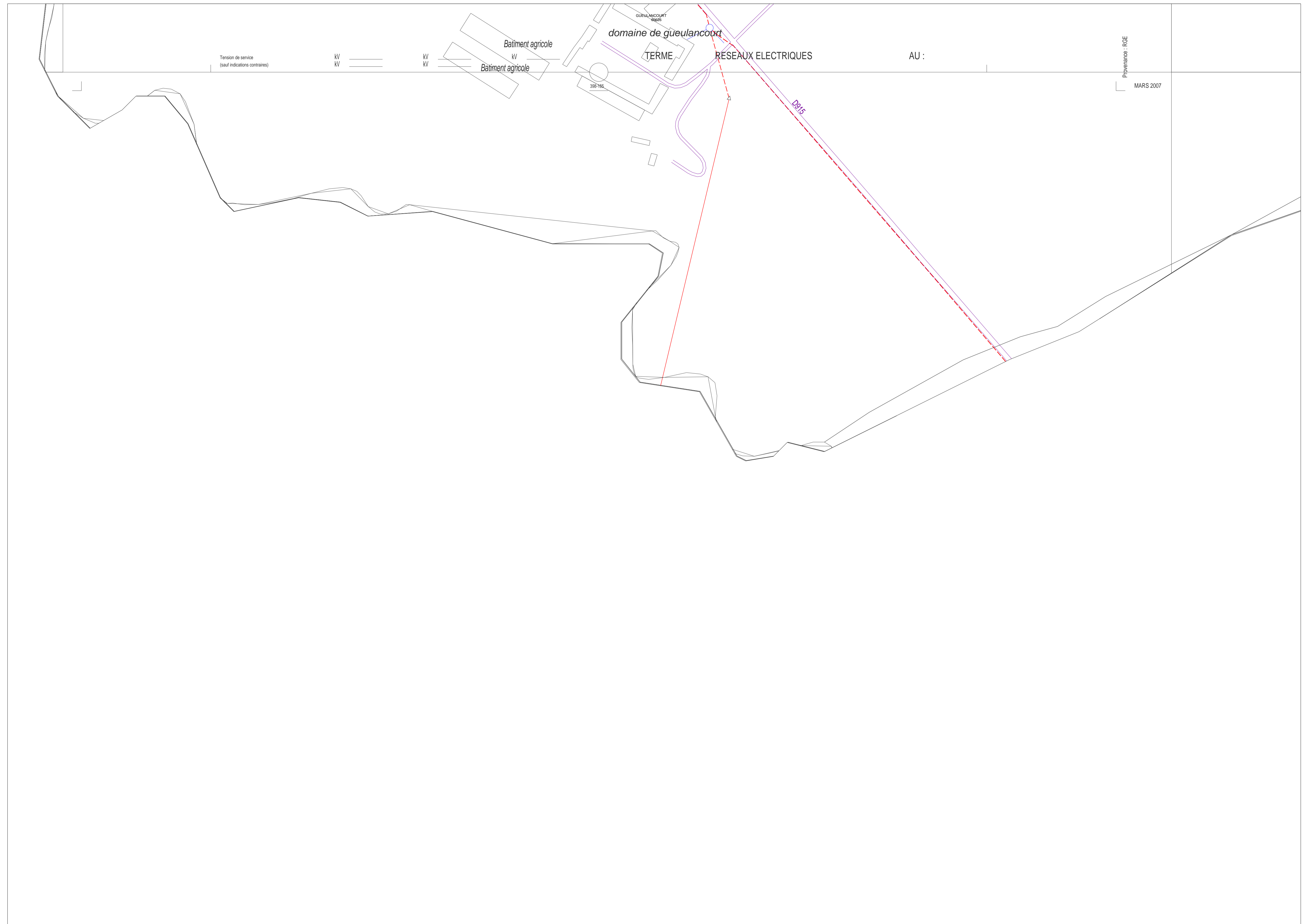


BT	-----	Aérien
	-----	Torsadé
	-----	Sous-Terrain
BT ABAN	-----	Aérien
	-----	Torsadé
	-----	Sous-Terrain
BT BRCHT	-----	Aérien
HTA	-----	Aérien
	-----	Torsadé
	-----	Sous-Terrain
HTA ABAN	-----	Aérien
	-----	Torsadé
	-----	Sous-Terrain
Armoire HTA	◇◇	Poteau
Jonction	•	remontée Aéro
Extrémité	◊	Jonction
		Etoilement
Infos Compl.		Postes HTA
Con. Aér.	▽	Cient HTA
Chgt. Sec.	▽	Prod.
Jonction	▽	Cient HTA
Chgt. Sec.	▽	Prod. DP
		Cient HTA
Postes HTA/BT		Producteur
Distribution	○	Répartition
Publique	○	Prod. HTA/HTA
DP	○	Source
Cient HTA	○	

Extrait de Carte de plan du Cadastre
Reproduction interdite
OISE 60
ELECTRICITE DE FRANCE
GAZ DE FRANCE
Centre de Distribution
Pays de Somme
1/2000
Talmontiers Seintfontaine
1-2-398-185

Source : Direction Générale des Impôts - Cadastre - Droits réservés
Cartonum - Copyright IGN 1994
Edition graphique des réseaux propriété EDF.
Elle ne peut être ni reproduite ni communiquée à des tiers, ni utilisée à des fins commerciales sans autorisation spécifique.
Le positionnement des ouvrages et des réseaux est fourni à titre indicatif.

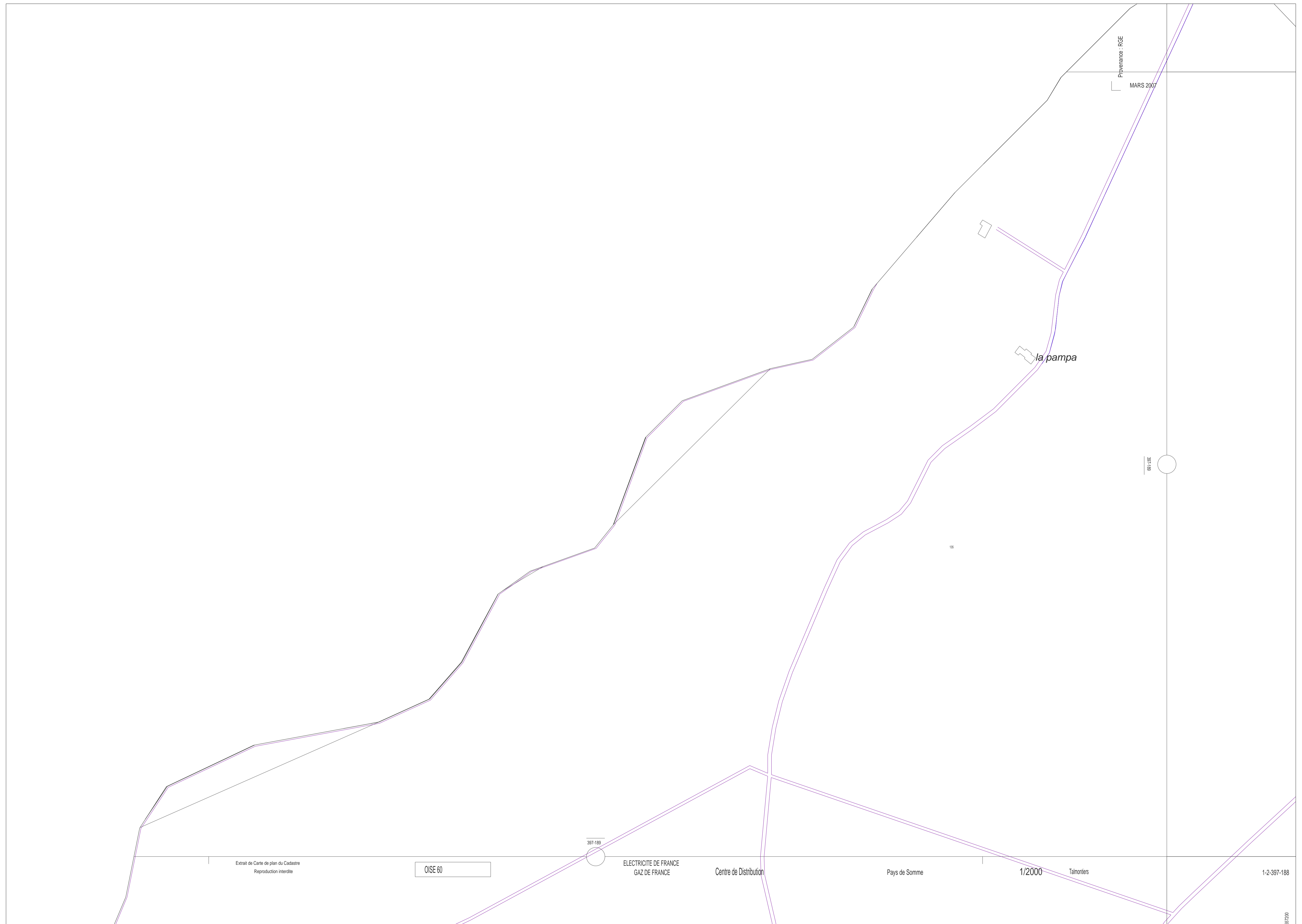




BT	—	Aérien
	- - -	Torsadé
	—	Sous-Terrain
BT ABAN	—	Aérien
	- - -	Torsadé
	—	Sous-Terrain
BT BRCHT	—	Aérien
HTA	—	Aérien
	- - -	Torsadé
	—	Sous-Terrain
HTA ABAN	—	Aérien
	- - -	Torsadé
	—	Sous-Terrain
Armoire HTA	◊ ◊	Poteau remontrée Aéro
Jonction Extrême	•	Jonction Etoilement
Infos Compl.		Postes HTA
Con. Aér.	↓	Cient HTA
Chgt. Sec.	↓	Prod. Client HTA
Jonction Chgt. Sec.	↓	Prod. DP Client HTA
Postes HTA/BT		Producteur
Distribution Publique DP	○	Répartition
Client HTA	□	Prod. HTA/HTA
		Source

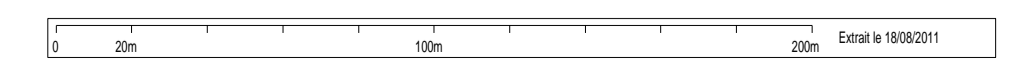


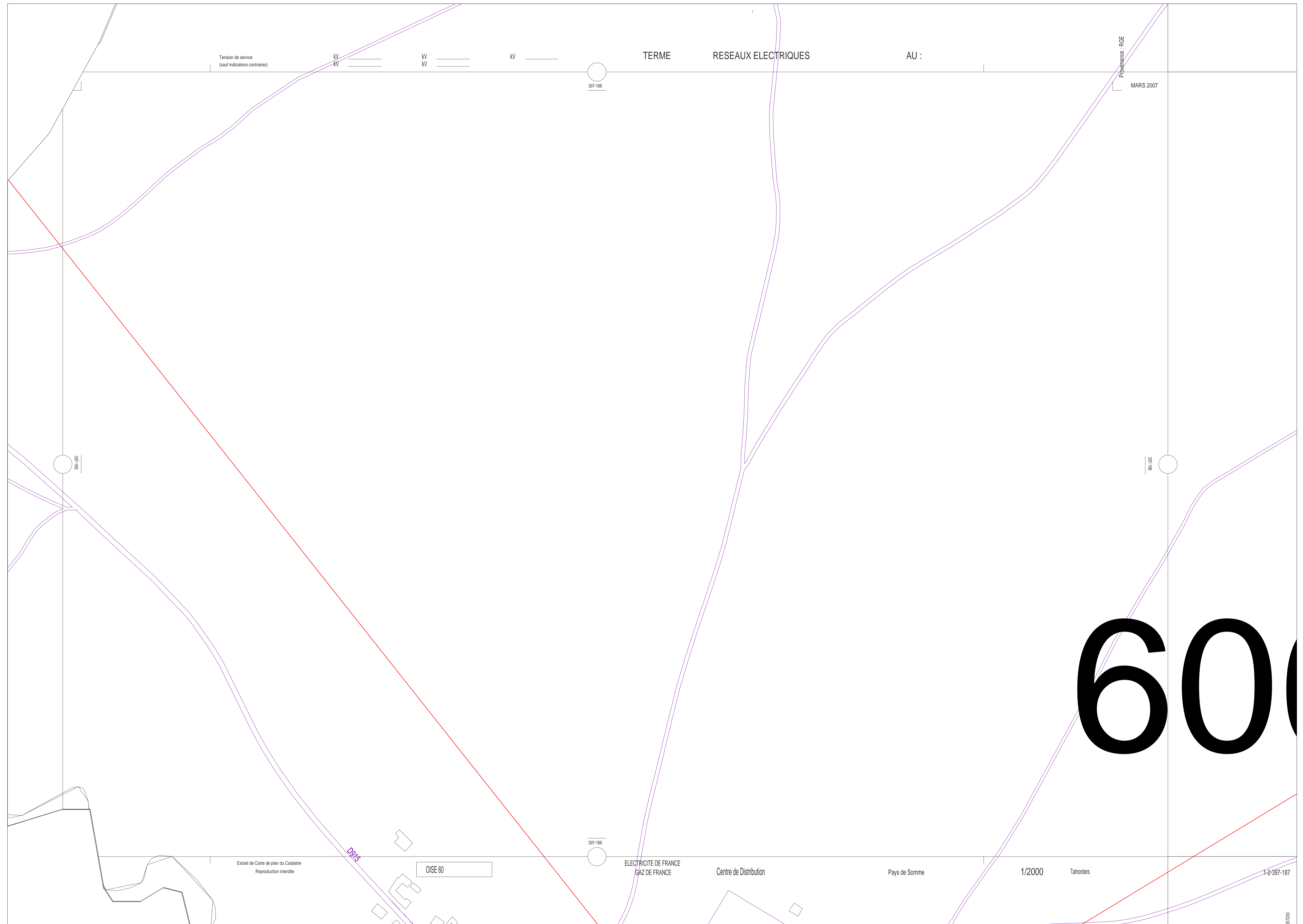
BT		Aérien
		Torsade
		Sous-Terrain
BT ABAN		Aérien
		Torsade
		Sous-Terrain
BT BRCHT		Aérien
HTA		Torsade
		Sous-Terrain
HTA ABAN		Aérien
		Torsade
		Sous-Terrain
Armoire HTA		Poteau remontrée Aéro
Jonction Extrémité		Jonction Etollement
Infos Compl.		Postes HTA
Con. Aér.		Cient HTA
Chgt Sec.		Prod. Client HTA
Jonction Chgt Sec.		Prod. DP Client HTA
Postes HTA/BT		Producteur
Distribution Publique DP		Répartition
Client HTA		Prod. HTA/HTA
		Source



BT	—	Aérien
	- - -	Torsadé
	—	Sous-Terrain
BT ABAN	—	Aérien
	- - -	Torsadé
	—	Sous-Terrain
BT BRCHT	—	Aérien
HTA	—	Aérien
	- - -	Torsadé
	—	Sous-Terrain
HTA ABAN	—	Aérien
	- - -	Torsadé
	—	Sous-Terrain
Armoire HTA	◇	Poteau remontrée Aéro
Jonction Extrémité	•	Jonction Etollement
Infos Compl.		Postes HTA
Con. Aér.	▽	Cient HTA
Chgt. Sec.	▽	Prod. Client HTA
Jonction Chgt. Sec.	▽	Prod. DP Client HTA
Postes HTA/BT		Producteur
Distribution Publique DP	○	Répartition
Client HTA	□	Prod. HTA/HTA
		Source

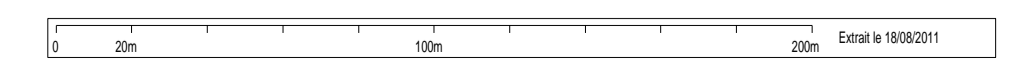
Source : Direction Générale des Impôts - Cadastre - Droits réservés
 Cantonum - Copyright IGN 1994
 Edition graphique des réseaux propriété EDF.
 Elle ne peut être ni reproduite ni communiquée à des tiers, ni utilisée à des fins commerciales sans autorisation spécifique.
 Le positionnement des ouvrages et des réseaux est fourni à titre indicatif.

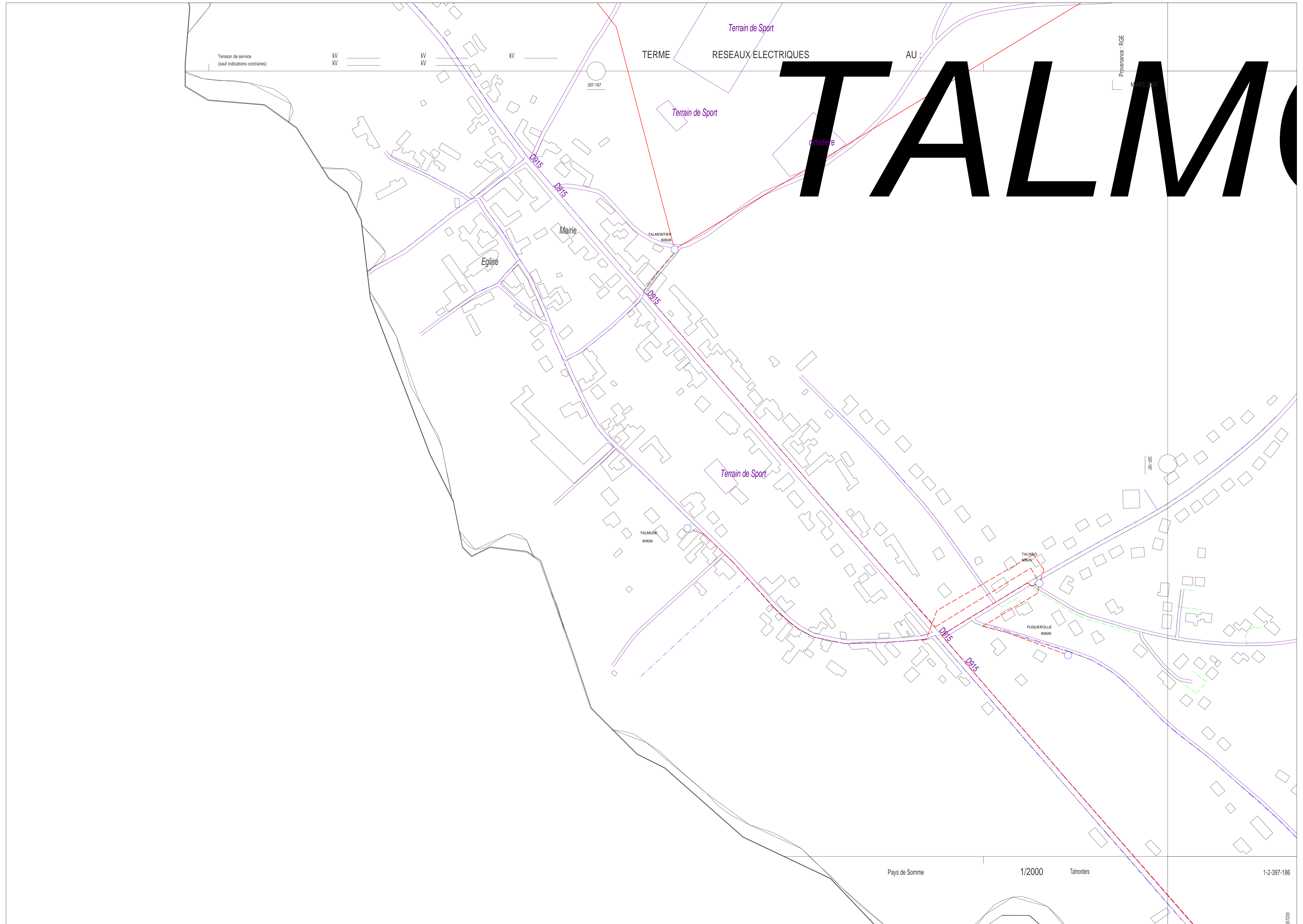




BT	-----	Aérien
	-----	Torsadé
	-----	Sous-Terrain
BT ABAN	-----	Aérien
	-----	Torsadé
	-----	Sous-Terrain
BT BRCHT	-----	Aérien
HTA	-----	Aérien
	-----	Torsadé
	-----	Sous-Terrain
HTA ABAN	-----	Aérien
	-----	Torsadé
	-----	Sous-Terrain
Armoire HTA	◇◇	Poteau remontrée Aéro
Jonction Extrémité	•	Jonction Etoilement
Infos Compl.		Postes HTA
Con. Aér.	▽	Cient HTA
Chgt. Sec.	▽	Prod. Client HTA
Jonction Chgt. Sec.	▽	Prod. DP Client HTA
Postes HTA/BT		Producteur
Distribution Publique DP	○	Répartition
Client HTA	□	Prod. HTA/HTA
		Source

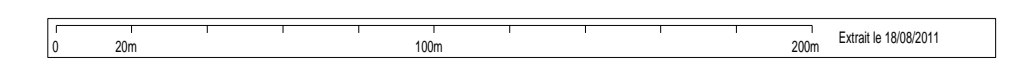
Source : Direction Générale des Impôts - Cadastre - Droits réservés
 Cantorum - Copyright IGN 1994
 Edition graphique des réseaux propriété EDF.
 Elle ne peut être ni reproduite ni communiquée à des tiers, ni utilisée à des fins commerciales sans autorisation spécifique.
 Le positionnement des ouvrages et des réseaux est fourni à titre indicatif.





BT	— Aérien - - - Torsadé - - - Sous-Terrain
BT ABAN	— Aérien - - - Torsadé - - - Sous-Terrain
BT BRCHT	— Aérien - - - Torsadé - - - Sous-Terrain
HTA	— Aérien - - - Torsadé - - - Sous-Terrain
HTA ABAN	— Aérien - - - Torsadé - - - Sous-Terrain
Armoire HTA	◊
Jonction Extrémité	•
Infos Compl.	↓
Postes HTA	□
Postes HTA/BT	○

Source : Direction Générale des Impôts - Cadastre - Droits réservés
 Cantonum - Copyright IGN 1994
 Edition graphique des réseaux propriété EDF.
 Elle ne peut être ni reproduite ni communiquée à des tiers, ni utilisée à des fins commerciales sans autorisation spécifique.
 Le positionnement des ouvrages et des réseaux est fourni à titre indicatif.





BT	—	Aérien
	- - -	Torsadé
	- · - ·	Sous-Terrain
BT ABAN	—	Aérien
	- - -	Torsadé
	- · - ·	Sous-Terrain
BT BRCHT	—	Aérien
HTA	—	Aérien
	- - -	Torsadé
	- · - ·	Sous-Terrain
HTA ABAN	—	Aérien
	- - -	Torsadé
	- · - ·	Sous-Terrain
Armoire HTA	◊ ◊	Poteau
Jonction	•	remontée Aéro
Extrémité	◦	Jonction
		Etoilement
Infos Compl.		Postes HTA
Con. Aér.	↓	Cient HTA
Chgt. Sec.	↓	Prod.
Jonction	↓	Cient HTA
Chgt. Sec.	↓	Prod. DP
		Cient HTA
Postes HTA/BT		Producteur
Distribution	○	Répartition
Publique	□	Prod.
DP	□	HTA/HTA
Cient HTA	□	Source