

VOIR PLAN 5b

LES COMMUNES-NORD

N

Nb

N

A

A

UH

Nj

Nj

UH

2 AU




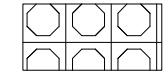


UH

A

A

VOIR PLAN 5b

LEGENDE

-  Limite de zone
-  Courbes de niveau
-  Haie à protéger au titre de l'article L.123-1-5 du Code de l'Urbanisme
-  Espace boisé classé à protéger, à conserver ou à créer au titre de l'article L.130-1 du Code de l'Urbanisme
-  Emplacement réservé au titre de l'article L.123-1-5(V) du Code de l'Urbanisme
-  Partie visible sur un autre plan
- UH** Zone urbaine du hameau des Landes
- 2 AU** Zone à urbaniser après modification du PLU
- A** Zone agricole
- N** Zone naturelle et forestière
- Nb** Secteur naturel bâti (gestion normalisée du bâti existant)
- Nj** Secteur naturel jardiné

URBA-SERVICES

CABINET DE CONSEILS EN URBANISME

83, rue de Tilloy - BP 401 - 60004 BEAUVAIS CEDEX
 Téléphone : 03.44.45.17.57
 Fax : 03.44.45.04.25

Commune de TALMONTIERS

PLAN LOCAL D'URBANISME

APPROBATION
 Vu pour être annexé à la
 délibération en date du :
 12 DEC. 2016

5d

REGLEMENT GRAPHIQUE PLAN DE DECOUPAGE EN ZONES "Hameau des Landes"

Echelle : 1/2000e

VOIR PLAN 5b

VOIR PLAN 5b

